

# Obec Poproč

Obecný úrad Poproč, Školská 2, 044 24 Poproč

---

Sp. zn.: OcU-Š-677/2016  
Č. záznamu: 677/2016-001

## Zápis v spise

V súlade s ust. § 5a ods. 5 zák. č. 211/2000 Z. z. o slobodnom prístupe k informáciám a o zmene a doplnení niektorých zákonov (zákon o slobode informácií) v znení neskorších predpisov som ako poverený zamestnanec obce Poproč **z v e r e j n i l a** dňa 14.12.2016 na webovom sídle obce Poproč:

- **dotatok č. 1 k zmluve sp. zn.: OcU-Š-677/2016, č.z.: 677/2016-001**
- **uzatvorený dňa 14.12.2016**
- **účinný odo dňa: 15.12.2016**
- **zmluvné strany :**

**1./ Obec Poproč**

Školská 2, 044 24 Poproč

zastúpená Ing. Štefanom Jaklovským, starostom obce

a

**2./ Slovak Telekom, a.s.**

Bajkalská 28, 817 62 Bratislava

zastúpená Ing. Jánom Kapalom, senior manažér TP  
Ing. Jurajom Hegedúšom, seniorom manažérom RaKS

**Predmet zmluvy:**

- oprava výmery nehnuteľnosti (z 44,5 m<sup>2</sup> na 60 m<sup>2</sup>) pre zriadenia a prevádzkovania technologického zariadenia verejnej elektronickej komunikačnej siete "ZS a RR, bod Poproč" spoločnosti Slovak Telekom, a.s., Bratislava podľa GP č. 37/2016 zo dňa 10.5.2016, vyhotoveného spoločnosťou GEOP s.r.o., Ždaňa.

V Poproči, dňa 14.12.2016

**Obec POPROČ**  
Obecný úrad Poproč  
**úsek Obecného úradu**  
Školská 2, 044 24 Poproč

.....  
Eva Benková  
zamestnanec obce poverený zverejňovaním

k Dohode o jednorazovej náhrade za nútené obmedzenie užívania  
nehnutelnosti, uzavretej dňa 15.08.2016, ev.č. 0220160152

(uzavretá v súlade s ust. § 269 ods. 2 Obchodného zákonníka a § 66 zákona č. 351/2011 Z. z. o elektronických komunikáciách)

Medzi nasledovnými stranami:

Názov: Obec Poproč  
Sídlo: Školská 2, 044 24 Poproč  
V zastúpení: Ing. Štefan Jaklovský – starosta obce  
IČO: 00324639  
IČ DPH: nie je platca DPH  
DIČ: 2020746189  
Bankové spojenie: Prima banka Slovensko, a.s.  
Číslo účtu: 0404770001/5600  
IBAN: SK07 5600 0000 0004 0477 0001  
SWIFT/BIC: KOMASK2X

(ďalej len „povinný“)

a

Názov: Slovak Telekom, a. s.  
Sídlo: Bajkalská 28, 817 62 Bratislava  
Zastúpená: Ing. Jan Kapal, senior manažér správy technologických priestorov, na  
základe Podpisového poriadku spoločnosti Slovak Telekom, a.s.  
Ing. Juraj Hegeduš, senior manažér realizácie a konštrukcie sietí, na  
základe Podpisového poriadku spoločnosti Slovak Telekom, a.s.  
IČO: 35 763 469  
DIČ: 2020273893  
IČ DPH: SK 2020273893  
Bankové spojenie: Všeobecná úverová banka, a.s.  
Číslo účtu: 1634862854/0200  
IBAN: SK12 0200 0000 0016 3486 2854  
BIC: SUBASKBX  
Registrácia: Spoločnosť zapísaná v Obchodnom registri vedenom Okresným  
súdom Bratislava I, oddiel Sa, vložka č.2081/B

(ďalej len „oprávnený“)

## Článok I Predmet dodatku

1. Oprávnený a povinný dňa 15.08.2016 uzavreli Dohodu o jednorazovej náhrade za nútené obmedzenie užívania nehnuteľnosti č. 0220160152, ktorej predmetom je úprava spôsobu vykonávania práv vyplývajúcich zo zákona č. 351/2011 Z. z. o elektronických komunikáciách v znení neskorších predpisov (ďalej len „ZEK“) k nehnuteľnosti – k častiam pozemkov špecifikovaných v bode 1 tohto článku o výmere 44,5m<sup>2</sup>, ktorý je zakreslený na geometrickom pláne č. 37/2016, vyhotovenom GEOP, s.r.o., ktorý bol overený Okresným úradom Košice okolie, odborom katastrálnym pod č.7/2015 dňa 10.05.2016,) ktoré tvoria prílohu č. 1 k tejto dohode, oprávneným tak, aby povinný bol obmedzený vo svojich právach len v nevyhnutnej miere, ako aj dohoda účastníkov tejto dohody o výške a spôsobe úhrady primeranej jednorazovej náhrady za nútené obmedzenie užívania nehnuteľností(ďalej len „Dohoda“).
2. Vzhľadom na to, že účastníci Dohody majú v záujme upraviť alebo zmeniť svoje vzájomné práva a povinnosti vyplývajúce z Dohody, dohodli sa na uzavretí tohto dodatku, ktorým sa Dohoda mení a dopĺňa nasledovne:

### 1. čl. / bod 3. znie:

*„3.Predmetom tejto dohody je úprava spôsobu vykonávania práv vyplývajúcich zo zákona č. 351/2011 Z. z. o elektronických komunikáciách v znení neskorších predpisov (ďalej len „ZEK“) k nehnuteľnosti – k častiam pozemkov špecifikovaných v bode 1 tohto článku o výmere 60m<sup>2</sup>, ktorý je zakreslený na geometrickom pláne č. 37/2016, vyhotovenom spoločnosťou GEOP s.r.o., ktorý bol overený Katastrálnym odborom Okresného úradu Košice - okolie, pod č. 137/2016 dňa 13.05.2016, ktorý tvorí prílohu č. 1 k tejto dohode, oprávneným tak, aby povinný bol obmedzený vo svojich právach len v nevyhnutnej miere, ako aj dohoda účastníkov tejto dohody o výške a spôsobe úhrady primeranej jednorazovej náhrady za nútené obmedzenie užívania nehnuteľností.*


## Článok II Spoločné a záverečné ustanovenia

1. Zmena tohto dodatku je možná len písomnou dohodou účastníkov dohody.
2. Všetky ostatné ustanovenia Dohody, ktoré nie sú dotknuté týmto dodatkom zostávajú v platnosti.
3. Zmluvné strany vyhlasujú, že táto zmluva je povinne zverejňovanou zmluvou v zmysle § 5a zákona č. 211/2000 Z.z. o slobodnom prístupe k informáciám v znení neskorších predpisov.
4. Ak niektoré ustanovenia tohto dodatku nie sú celkom alebo sčasti účinné alebo neskôr stratia účinnosť, nie je tým dotknutá platnosť ostatných ustanovení. Namiesto neúčinných ustanovení a na vyplnenie medzier sa použije úprava, ktorá, pokiaľ je to právne možné, sa čo najviac približuje zmyslu a účelu tohto dodatku.
5. Táto dohoda nadobúda platnosť dňom jej podpísania obidvomi zmluvnými stranami a účinnosť dňom nasledujúcim po dni jej zverejnenia. Povinný sa zaväzuje zverejniť túto dohodu v súlade s ustanoveniami zákona č. 211/2000 Z.z. a zaslať písomné potvrdenie o zverejnení dohody oprávnenému.
6. Tento dodatok je vyhotovený v štyroch vyhotoveniach, po dvoch pre potrebu každého z jej účastníkov.

7. Účastníci dohody vyhlasujú, že si tento dodatok prečítali, jeho obsahu porozumeli a na znak toho, že obsah tohto dodatku zodpovedá ich skutočnej a slobodnej vôli, ho podpísali.

V Poproči dňa 14.12.2016

Za povinného:


  
Ing. Štefan Jaklovský  
Starosta obce




- 8 NOV. 2016

V Bratislave dňa .....

Za oprávneného:

  
Slovak Telekom, a.s.  
Ing. Jan Kapal  
Senior manažér správy technologických priestorov

  
Slovak Telekom, a.s.  
Ing. Juraj Hegeduš  
Senior manažér realizácie a konštrukcie sietí

  
Slovak Telekom a.s.  
23

187



Geometrický plán je podkladom na právne úkony, keď údaje doterajšieho stavu výkazu výmer sú zhodné s údajmi platných výpisov z katastra nehnuteľností

|  |                                 |  |  |
|--|---------------------------------|--|--|
| Vyhotovitel:<br><b>GEOP s.r.o.</b><br>Jantárová 36<br>044 11 Ždaňa<br>pavol.petrus@gmail.com<br>tel: 0902 610 408 IČO: 43 825 907    | Kraj<br><b>KOŠICKÝ</b>          | Okres<br><b>KOŠICE-OKOLIE</b>                  | Obec :<br><b>POPROČ</b>  |
|  | Kat.<br>územie<br><b>POPROČ</b> | Číslo<br>plánu<br><b>37/2016</b>               | Mapový<br>list č. <b>Geonica 3-9/34, 3-9/43</b>                                    |
| <b>GEOMETRICKÝ PLÁN</b> na oddelenie pozemku par.č. 2313/7,<br>na určenie vlastníckého práva k pozemku par.č. 2313/7 a vyňatie z PF. |                                 |  |  |
| Vyhotovil  | Autorizačne overil              |  | Úradne overil<br><b>Ing. Silvia SZALAYOVÁ</b>                                      |
| Dňa:<br><b>10.5.2016</b>   | Meno:<br><b>Ing. Petruš</b>     | Dňa:<br><b>10.5.2016</b>                       | Meno:<br><b>Ing. Žatkovič</b>  |
| Nové hranice boli v prírode označené<br><b>žel. rúrkami</b>  |                                 | Náležitosťami a presnosťou zodpovedá predpisom | Úradne overené podľa § 4 zákona NR SR č. 215/1995<br>Z.z. o geodézii a kartografii |
| Záznam podrobného merania (meračský náčrt) č.<br><b>1162</b>   |                                 |  |  |
| Súradnice bodov označených číslami a ostatné meračské údaje sú uložené vo všeobecnej dokumentácii                                    |                                 |  |  |

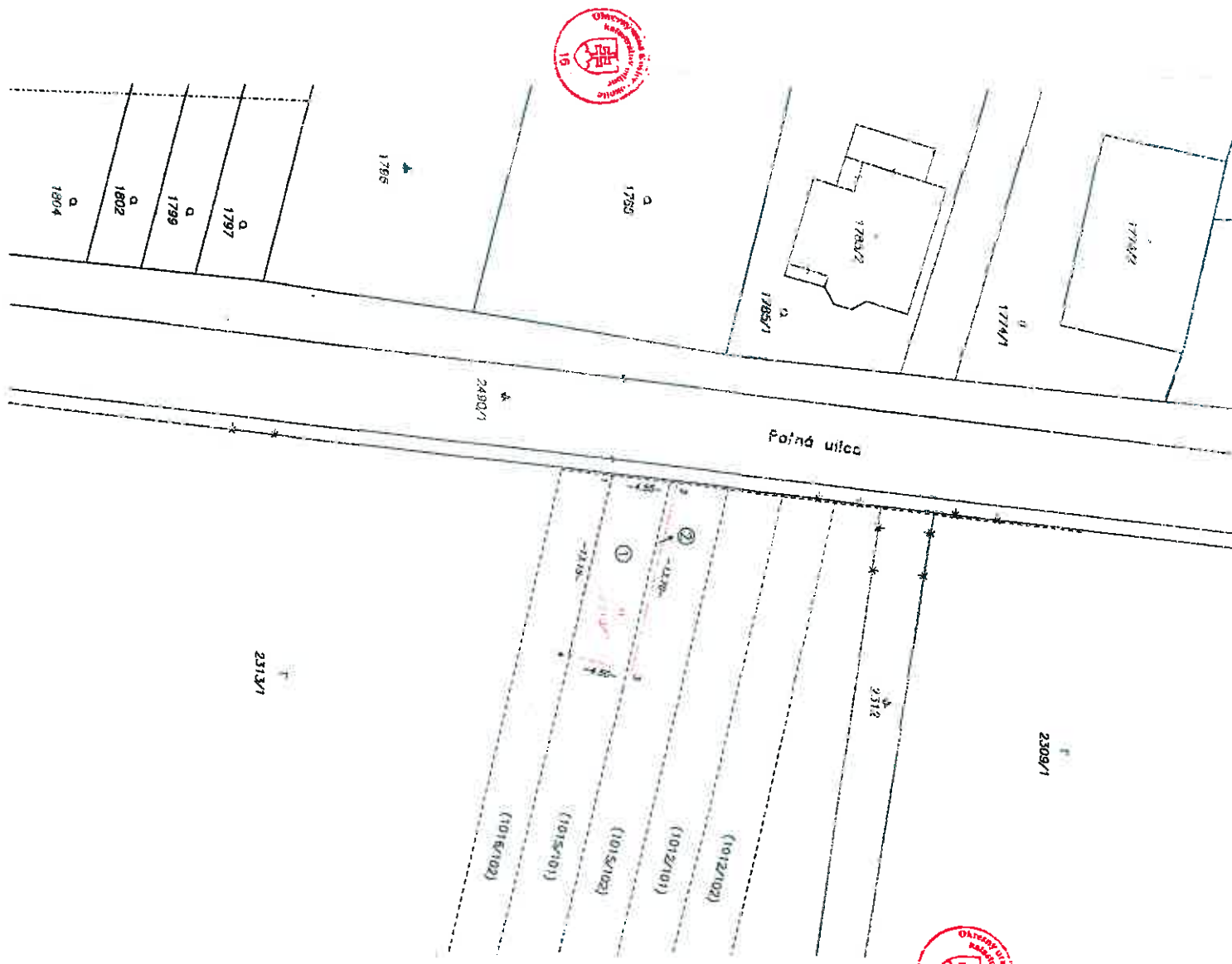
## VÝKAZ VÝMER

| Doterajší stav                   |      |    |          |        | Zmeny        |            |                 |                |                  | Nový stav      |               |        |                |   |  |
|----------------------------------|------|----|----------|--------|--------------|------------|-----------------|----------------|------------------|----------------|---------------|--------|----------------|---|--|
| Číslo                            |      |    |          |        | Druh pozemku | Diel číslo | k parcela číslo | m <sup>2</sup> | nč parcela číslo | m <sup>2</sup> | Číslo parcely | Výmera |                | Druh pozemku kod                                | Vlastník (iná oprávnená osoba) adresa, (sídlo) |
| PK                               | LV   | PK | KN-E     | KN-C   |              |            |                 |                |                  |                |               | ha     | m <sup>2</sup> |   |  |
| <b>STAV PRÁVNY</b>               |      |    |          |        |              |            |                 |                |                  |                |               |        |                |   |  |
|                                  | 2720 |    | 1015/101 |        | orná p.      | 1          | 2313/7          | 55             |                  |                | (1015/101     | 1008   | orná p.)       | Doterajší                                       |  |
|                                  | 2720 |    | 1015/102 |        | orná p.      | 2          | 2313/7          | 5              |                  |                | (1015/102     | 995    | orná p.)       | Doterajší                                       |  |
|                                  |      |    |          |        |              | 1          |                 |                | 1015/101         | 55             |               |        |                |   |  |
|                                  |      |    |          |        |              | 2          |                 |                | 1015/102         | 5              | 2313/7        | 60     | ost. pl. 37    | Slovak Telekom, a. s. Bajkalecká 28, Bratislava |  |
| <b>Spolu:</b>                    |      |    |          |        |              |            |                 | 60             |                  | 60             |               | 2063   |                |   |  |
| <b>STAV PODĽA REGISTRA C KN.</b> |      |    |          |        |              |            |                 |                |                  |                |               |        |                |   |  |
|                                  |      |    |          | 2313/1 | 9            | 5786       | orná p.         |                |                  |                | 2313/1        | 9      | 5726           | orná p. 1                                       | Doterajší                                      |
|                                  |      |    |          |        |              |            |                 |                |                  |                | 2313/7        | 60     | ost. pl. 37    | Slovak Telekom, a. s. Bajkalecká 28, Bratislava |  |
| <b>Spolu:</b>                    |      |    |          |        | 9            | 5786       |                 |                |                  |                | 9             | 5786   |                |   |  |

**Poznámka:** Parcela C-KN č. 2313/7 leží v bontnej časti č. BPEJ - 0776262.  
 Navrhovaný druh pozemku parcely C-KN č. 2313/7 je možno zapísať iba na základe doloženia príslušného rozhodnutia orgánu ochrany PF.  
 Tento GP môže byť v zmysle § 67 ods.1 KZ ako podklad použitý len pri splnení podmienok uvedených v § 24 zákona č. 180/1995 Z. z. v platnom znení

**Legenda :** kód spôsobu využívania

- 1 - Pozemok využívaný pre rastlinnú výrobu, na ktorom sa pestujú obilniny, okopaniny, krmoviny, technické plodiny, zelenina a iné poľnohospodárske plodiny alebo pozemok dočasne nevyužívaný pre rastlinnú výrobu
- 37 - Pozemok, na ktorom sú skaly, svahy, rokliny, výmole, vysoké medze s krovím alebo kamením a iné plochy, ktoré neposkytujú trvalý úžitok



| <b>Obecný úrad Poproč</b>         |                                      |
|-----------------------------------|--------------------------------------|
| <b>Dátum:</b> 12.12.2016          |                                      |
| <b>Číslo zápisu:</b> 677/2016-041 | <b>Číslo spisu:</b> O.V.-5- 677/2016 |
| <b>Prílohy:</b>                   | <b>Vybavuje:</b> hg. JAKLOVCIK       |

## Obec P O P R O Č, okres Košice – okolie

---

### Uznesenie Obecného zastupiteľstva v Poproči č. 7/2016 zo dňa 12.12.2016

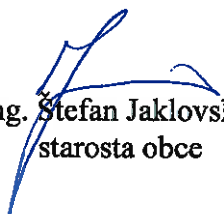
---

Obecné zastupiteľstvo v Poproči na svojom plánovanom zasadnutí dňa 12.12.2016 prijalo **uznesenie č. A.7/2.i./2016**, ktorým

#### s c h v a ľ u j e

Dodatok č. 1 k Dohode o jednorazovej náhrade za nútené obmedzenie užívania nehnuteľnosti, uzavretej dňa 15.8.2016 so spol. Slovak Telekom, a.s., ktorej predmetom je užívanie nehnuteľností zapísaných na LV č. 2720, k.ú. Poproč, parc. č. 1015/101 a parc.č. 1015/102, vo výmere 60 m<sup>2</sup> podľa GP č. 37/2016 zo dňa 10.5.2016, vyhotoveného spoločnosťou GEOP s.r.o., Ždaňa z dôvodu zriadenia a prevádzkovania technologického zariadenia verejnej elektronickej komunikačnej siete „ZS a RR, bod Poproč“ spoločnosti Slovak Telekom, a.s., Bratislava.



  
Ing. Štefan Jaklovský  
starosta obce

Z celkového počtu 9 (deväť) poslancov bolo na hlasovaní prítomných 8 (osem) poslancov.

|             |                |           |   |                     |
|-------------|----------------|-----------|---|---------------------|
| Hlasovanie: | PhDr. Zita     | Baníková  | - | za takéto uznesenie |
|             | Mgr. Zuzana    | Bradová   | - | za takéto uznesenie |
|             | Ing. Branislav | Hanko     | - | za takéto uznesenie |
|             | Jozef          | Harčarik  | - | za takéto uznesenie |
|             | Martin         | Jasaň     | - | za takéto uznesenie |
|             | Ing. Viliam    | Komora    | - | za takéto uznesenie |
|             | Mgr. Dajána    | Špegárová | - | za takéto uznesenie |
|             | Bc. Iveta      | Vincová   | - | za takéto uznesenie |

V Poproči, dňa 13.12.2016

Za správnosť vyhotovenia: Eva Benková